

ROMÂNIA
Județul CARAȘ-SEVERIN

Orașul Oravița

D.R.D.P. TIMIȘOARA
INTRARE REGISTRATURA
IEȘIRE

Nr. 11039 Data 02 AUG. 2021

Nr. 3111/PE din 26.07.2021

nișă
+pe

170/681/07.07.2021

08.2011

CERTIFICAT DE URBANISM

Nr. 034 din 26.07.2021

În scopul:

Obținerii Autorizației de Construire pentru proiectul
CONSOLIDARE CORP DRUM DN57B Km 8+605 – Km 8+790 dr.

Ca urmare a cereri adresate ¹⁾ **SC NORDIC DESIGN SRL C.U.I. 43459512** reprezentată prin **ing. ȚIPLEA Marius-Dorel C.N.P. 1940504244488** pentru titulat și beneficiar **C.N.A.I.R. București - DIRECȚIA REGIONALĂ DE DRUMURI ȘI PODURI TIMIȘOARA C.U.I. RO16054368**

²⁾ Cu domiciliul /sediul în județul **MARAMUREȘ**, municipiul/orașul/comuna **CĂLINEȘTI**, satul **Călinești**, cod poștal **437075**, nr. **549**, telefon/fax **0748476875**, e-mail **nordicdesign20@gmail.com**

Înregistrată la nr. 3111/PE din 21.07.2021.

Pentru imobilul teren și/sau construcții, situat în județul **CARAȘ-SEVERIN**, orașul **ORAVIȚA**, cod poștal -, **D.N. 57B KM 8+605 -8+790 DREAPTA**, spre localitatea aparținătoare, **Marila**.

³⁾ Sau identificat prin **PLAN DE AMPLASARE IN ZONA Sc. 1:10000**, **PLAN DE SITUAȚIE Sc. 1:500** în conformitate cu prevederile Legii nr. 50/1991, privind autorizarea executării lucrărilor de construcții, republicată, cu modificările și completările ulterioare,

SE CERTIFICĂ:

De la Țiplea
N. Dorel
02/08

1. REGIMUL JURIDIC:

1. Imobil situat pe raza U.A.T. Oravița, în extravilanul orașului Oravița
2. Proprietar: STATUL ROMÂN, cu drept de administrare C.N.A.I.R.
3. Servituți: NU SUNT
4. Imobil inclus în lista monumentelor istorice și/sau ale naturii sau zone de protecție a acestora - Nu este cazul

2. REGIMUL ECONOMIC:

1. Folosința actuală: drum
2. Suprafața terenului și/sau construcției 3.000 mp
3. Obligații fiscale: la evaluarea construcției se va lua în calcul valoarea impozabilă stabilită conform Hotărârea și Conliului Local Oravița nr. 147/24.12.2020 privind stabilirea unor taxe locale pentru anul fiscal 2021 în conformitate cu art.283 și 287 din Legea nr. 571/2003 privind aprobarea Codului fiscal, cu modificările și completările ulterioare.
4. Conform ORD.MDRL nr. 839/2009 - Norme Metodologice de Aplicare a LEGII 50/1991 art. 35 b, cu privire la obligațiile fiscale ale investitorului, terenul este situat în zonă "D" d.p.d.v. fiscal.

¹⁾ Numele și prenumele solicitantului.

²⁾ Adresa solicitantului.

³⁾ Date de identificare a imobilului teren și/sau construcții conform Cererii pentru emiterea Certificatului de urbanism

3. REGIMUL TEHNIC:

Se vor respecta prevederile: Codului Civil (reactualizat în 2010) cu privire la vecinătăți, Legii nr.226/2013 privind aprobarea OUG 164/2008 pentru modificarea și completarea OUG 195/2005 privind protecția mediului, Legii nr.82/1998 privind aprobarea Ordonanței nr. 43/1997 privind regimul drumurilor cu modificările și completările ulterioare, Legii nr. 50/1991 actualizată privind autorizarea construcțiilor, Legii nr.10/1995 actualizată privind calitatea în construcții.

4)

Prezentul certificat de urbanism poate fi utilizat în scopul declarat
Obținerii Autorizației de Construire pentru proiectul

CONSOLIDARE CORP DRUM DN57B Km 8+605 – Km 8+790 dr.

⁴⁾ Scopul emiterii certificatului de urbanism conform precizării solicitantului, formulată în cerere
**Certificatul de urbanism nu ține loc de autorizație de construire / desființare
și nu conferă dreptul de a executa lucrări de construcții.**

4. OBLIGAȚII ALE TITULARULUI CERTIFICATULUI DE URBANISM:

În scopul elaborării documentației pentru autorizarea executării lucrărilor de construcții de construire/desființare solicitantul se va adresa autorității competente pentru protecția mediului

AGENȚIA DE PROTECȚIE A MEDIULUI REȘIȚA, STR. PETRU MAIOR NR.73, TEL./FAX.0255/223053

(autoritatea competentă pentru protecția mediului, adresa)

În aplicarea Directivei Consiliului 85/337/CEE (Directiva EIA) privind evaluarea efectelor anumitor proiecte publice și private asupra mediului, modificată prin Directiva Consiliului 97/11/CE și prin Directiva Consiliului și Parlamentului European 2003/35/CE privind participarea publicului la elaborarea anumitor planuri și programe în legătură cu mediul și modificarea, cu privire la participarea publicului și accesul la justiție, a Directivei 85/337/CEE și a Directivei 96/61/CE, prin certificatul de urbanism se comunică solicitantului obligația de a contacta autoritatea teritorială de mediu pentru ca aceasta să analizeze și să decidă, după caz, încadrarea/neîncadrarea proiectului investiției publice/private în lista *proiectelor supuse evaluării impactului asupra mediului*.

În aplicarea prevederilor Directivei Consiliului 85/337/CEE, procedura de emiteră a acordului de mediu se desfășoară după emiteră certificatului de urbanism, anterior depunerii documentației pentru autorizarea executării lucrărilor de construcții la autoritatea administrației publice competente.

În vederea satisfacerii cerințelor cu privire la procedura de emiteră a acordului de mediu, autoritatea competentă pentru protecția mediului stabilește mecanismul asigurării consultării publice, centralizării opțiunilor publicului și formulării unui punct de vedere oficial cu privire la realizarea investiției în acord cu rezultatele consultării publice.

În aceste condiții:

După primirea prezentului certificat de urbanism, titularul are obligația de a se prezenta la autoritatea competentă pentru protecția mediului în vederea evaluării inițiale a investiției și stabilirii demarării procedurii de evaluare a impactului asupra mediului și/sau a procedurii de evaluare adecvată.

În urma evaluării inițiale a notificării privind intenția de realizare a proiectului se va emite punctul de vedere al autorității competente pentru protecția mediului

În situația în care autoritatea competentă pentru protecția mediului stabilește efectuarea evaluării impactului asupra mediului și/sau a evaluării adecvate, solicitantul are obligația de a notifica acest fapt autorității administrației publice competente cu privire la menținerea cererii pentru autorizarea executării lucrărilor de construcții

În situația în care, după emiteră certificatului de urbanism ori pe parcursul derulării procedurii de evaluare a impactului asupra mediului, solicitantul renunță la intenția de realizare a investiției, acesta are obligația de a notifica acest fapt autorității administrației publice competente.

5. CEREREA DE EMITERE A AUTORIZAȚIEI DE CONSTRUIRE/DESFIINȚARE va fi însoțită de următoarele documente:

- a) certificatul de urbanism (copie);
- b) dovada titlului asupra imobilului, teren și/sau construcții, sau, după caz, extrasul de plan cadastral actualizat la zi și extrasul de carte funciară de informare actualizat la zi (inscrierea concesiunii în C.F.) în cazul în care legea nu dispune altfel (copie legalizată),
- c) documentația tehnică D.T., după caz (2 exemplare originale):

D.T.A.C.

D.T.O.E.

D.T.A.D.

d) avizele și acordurile de amplasament stabilite prin certificatul de urbanism:

d.1) avize și acorduri privind utilitățile urbane și infrastructura (copie):

- alimentare cu apă
- gaze naturale
- canalizare
- telefonizare
- salubritate
- Alte avize/acorduri

alimentare cu energie electrică (daca interventia afecteaza rețeaua existenta in zonă)

d.2) avize și acorduri privind:

- securitatea la incendiu
- protecția civilă
- sănătatea populației

d.3) avize/acorduri specifice ale administrației publice centrale și/sau ale serviciilor descentralizate ale acestora (copie)

Acordul Poliției Rutiere, Serviciul Circulație, Raport de audit de siguranță rutieră, după caz, în conformitate cu prevederile Legii nr. 265/2008, Acord I.S.C., Avizul Administratorului de drum, Avizul CN Apele Române, dacă se traversează cursuri de apă sau dacă se execută lucrări în zonele de protecție ale acestora.

d.4) studii de specialitate (1 exemplar original)

STUDIU GEOTEHNIC

EXPERTIZĂ TEHNICĂ

Plan de încadrare în zonă și plan de situație pe suport topografic, actualizat

Plan coordonare rețele-Identificarea rețelelor din zonele afectate și obținerea avizelor de specialitate, dacă este cazul.

e) Punctul de vedere/actul administrativ al autorității competente pentru protecția mediului (copie);

f) Dovada înregistrării proiectului la Ordinul Arhitecților din România (1 exemplar original).

g) Documentele de plată ale următoarelor taxe (copie)

TAXA AUTORIZAȚIE, INSPECȚIA DE STAT ÎN CONSTRUCȚII

Prezentul certificat de urbanism are valabilitate de 24 luni de la data emiterii.

Primar

Secretar General U.A.T.



Arhitect Șef

Achitat taxa de: - lei, conform Chitanței - din -

Prezentul certificat de urbanism a fost transmis solicitantului direct la data de _____

În conformitate cu prevederile Legii nr. 50/1991 privind autorizarea executării lucrărilor de construcții, republicată, cu modificările și completările ulterioare,

se prelungeste valabilitatea

Certificatului de urbanism nr. din

de la data de până la data de

După această dată, o nouă prelungire a valabilității nu este posibilă, solicitantul urmând să obțină, în condițiile legii, un alt certificat de urbanism.

Primar

Secretar

Arhitect-șef

Data prelungirii valabilității:

Achitat taxa de: lei, conform Chitanței nr. din

Transmis solicitantului la data de direct/prin poștă

*** Scopul emiterii certificatului de urbanism conform precizării solicitantului, formulată în cerere

**** Se va semna, după caz, de către arhitectul-șef sau „pentru arhitectul șef” de către persoana cu responsabilitate în domeniul amenajării teritoriului și urbanismului precizându-se funcția și titlul profesional.




Ministerul Mediului, Apelor și Pădurilor
Agenția Națională pentru Protecția Mediului



AGENȚIA PENTRU PROTECȚIA MEDIULUI CARAȘ-SEVERIN

Nr.: 8443/AAA/12.10.2021



Clasarea notificării

Ca urmare a solicitării depuse de C.N.A.I.R. S.A. - **Direcția Regională de Drumuri și Poduri Timișoara**, cu sediul în municipiul Timișoara, strada Coriolan Băran, nr. 18, județul Timiș, pentru proiectul "**Consolidare corp drum DN 57B km 8+605 – km 8+790**", propus a fi amplasat în localitatea Oravița, județul Caraș-Severin, înregistrată la Agenția pentru Protecția Mediului Caraș-Severin cu nr. 8443 din data de 16.08.2021 și a completărilor ulterioare înregistrate cu nr. 9919 din data 01.10.2021,

- în urma analizării documentației depuse, a localizării amplasamentului în planul de urbanism și în raport cu poziția față de arii protejate, zone-tampon, monumente ale naturii sau arheologice, zone cu restricții de construit, zona costieră;

- având în vedere că:

- proiectul propus nu intră sub incidența Legii nr. 292 din 3 decembrie 2018 privind evaluarea impactului anumitor proiecte publice și private asupra mediului;
- proiectul propus nu intră sub incidența art. 28 din Ordonanța de urgență a Guvernului nr. 57/2007 privind regimul ariilor naturale protejate, conservarea habitatelor naturale, a florei și faunei sălbatice, cu modificările și completările ulterioare;
- a fost emis avizul favorabil nr. 10/30.09.2021 al Administrației Parcului Național Cheile Nerei - Beușnița R.A.;
- proiectul propus nu intră sub incidența art. 48 și 54 din Legea apelor nr. 107/1996, cu modificările și completările ulterioare,

Agenția pentru Protecția Mediului Caraș-Severin decide:

Clasarea notificării, deoarece proiectul propus nu se supune procedurilor de evaluare a impactului asupra mediului.

DIRECTOR EXECUTIV



Șef Serviciu Avize,
Acorduri, Autorizații

Șef Serviciul Calitatea
Factorilor de Mediu

Întocmit,



AGENȚIA PENTRU PROTECȚIA MEDIULUI CARAȘ-SEVERIN

Adresa: strada Petru Maior, nr. 73, Reșița, județul Caraș-Severin, Cod 320111

E-mail: office@apmcs.anpm.ro; Tel. 0255223053; Fax: 0255226729

Operator de date cu caracter personal, conform Regulamentului (UE) 2016/679



Agenția pentru Protecția Mediului Caraș-Severin

Nr.: 8443/AAA/30.08.2021
Către: C.N.A.I.R. S.A.- Direcția Regională de Drumuri și Poduri Timișoara
Timișoara, strada Coriolan Băran, nr. 18, județul Timiș
Spre știință: Nordic Design S.R.L. Maramureș
Referitor la: Proiect "Consolidare corp drum DN 57B km 8+605 – km 8+790"
amplasat în localitatea Oravița, județul Caraș-Severin

În urma analizării documentației depuse la Agenția pentru Protecția Mediului Caraș-Severin, înregistrată la nr. 8443 din 16.08.2021, vă informăm că amplasamentul proiectului, conform planșelor anexate la documentație, se suprapune peste ariile naturale protejate Parcul Național Cheile Nerei – Beușnița, ROSCI0031 Cheile Nerei – Beușnița și ROSPA0020 Cheile Nerei - Beușnița.

În vederea continuării procedurii este necesară completarea documentației cu punctul de vedere emis de Administrația Parcului Național Cheile Nerei – Beușnița privind implementarea proiectului.

Procedura va continua după depunerea completărilor solicitate.

Cu deosebită considerație,

DIRECTOR EXECUTIV,

Sef Serviciu Avize, Acorduri, Autorizații

Întocmit.



AGENȚIA PENTRU PROTECȚIA MEDIULUI CARAȘ-SEVERIN

Adresa: strada Petru Maior, nr. 73, Reșița, județul Caraș-Severin, Cod 320111

E-mail: office@apmes.anpm.ro; Tel. 0255223053; Fax: 0255226729

Operator de date cu caracter personal, conform Regulamentului (UE) 2016/679

NP

S.C. NORDIC DESIGN S.R.L.

AGENȚIA PENTRU PROTECȚIA
MEDIULUI CARAȘ-SEVERIN

AGENȚIA PENTRU PROTECȚIA MEDIULUI CARAȘ-SEVERIN	
INTRARE IEȘIRE	Nr. 8443
Ziua 16, Luna 08	Anul 2021

Nr. 33/13.08.2021

Nr. /

SOLICITARE EVALUARE ÎNȚIALĂ

Către,

AGENȚIA PENTRU PROTECȚIA MEDIULUI CARAȘ-SEVERIN, cu sediul în Reșița, strada Petru Maior, nr. 73, județul Caraș-Severin, Cod 320111, E-mail: office@apmcs.anpm.ro; Tel. 0255223053; Fax: 0255226729

Prin prezenta, subsemnatul, S.C. NORDIC DESIGN S.R.L., în calitate de proiectant, în numele **Companiei Naționale de Administrare a Infrastructurii Rutiere S.A. (C.N.A.I.R. S.A.)** prin **Direcția Regională de Drumuri și Poduri Timișoara (D.R.D.P. Timișoara)** în calitate de beneficiar și în conformitate cu Legea nr. 50/1991 privind autorizarea executării lucrărilor de construcții cu modificările și completările ulterioare, solicit **actul administrativ al autorității de mediu** pentru proiectul:


„Consolidare corp drum DN57B km 8+605 – km 8+790 dr.”

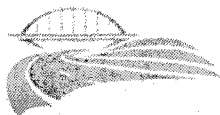
amplasat în județul Caraș-Severin pe DN57B, km 8+605 - km 8+790 dreapta, în apropierea localității Oravița.

Anexez următoarele:

- ✓ Notificare - conform Legii nr. 292/2018 - Anexa 5A
- ✓ Certificat de urbanism (copie)
- ✓ Plan de situație
- ✓ Plan de încadrare în zonă

S.C. NORDIC DESIGN S.R.L.

Prin administrator, 



SC NORDIC DESIGN SRL
Com. Călinești, Jud. Maramureș
Tel. 0748 476 875
e-mail: nordicdesign20@gmail.com

CUI: 43459512
J24/1548/2020
RO03TREZ4375069XXX005262
RO73BTRLRONCRT0582358601

S.C. NORDIC DESIGN S.R.L

Nr. 42/24.09.2021

R.N.P. ROMSILVA ADMINISTRAȚIA

**PARCULUI NAȚIONAL
CHEILE NEREI BEUSNIȚA RA**

Nr. /

**SOLICITARE
PUNCT DE VEDERE**

Către:

**R.N.P. ROMSILVA ADMINISTRAȚIA PARCULUI NAȚIONAL CHEILE NEREI
BEUSNIȚA RA**

Adresa: Str. Principală, Nr. 236, Loc. Sasca Română, Jud. Caraș Severin

Telefon: 0255 206 108

E-mail: apnchnerei@gmail.com

Referitor la:

Necesitatea obținerii actului administrativ al autorității de mediu pentru obiectivul de investiție „**Consolidare corp drum DN57B km 8+605 – km 8+790 dr.**”

Stimați domni,

Prin prezenta, noi **S.C. NORDIC DESIGN S.R.L.**, în calitate de proiectant al obiectivului de investiție „**Consolidare corp drum DN57B km 8+605 – km 8+790 dr.**”, vă solicităm punctul de vedere privind implementarea proiectului.

În prezent, investiția „**Consolidare corp drum DN57B km 8+605 – km 8+790 dr.**” se află la faza Documentație de avizare a lucrărilor de intervenție (D.A.L.I.), respectiv, Documentații tehnice pentru obținerea avizelor/acordurilor prevăzute în Certificatul de urbanism (DOC. AVIZE).

În vederea analizării obiectivului de investiție, vă transmitem anexat Certificatul de urbanism nr. 034 din 26.07.2021, Documentația de avizare a lucrărilor de intervenție (D.A.L.I.) și adresa nr. 8443/AAA/30.08.2021 emisă de Agenția pentru Protecția Mediului Caraș-Severin.

S.C. NORDIC DESIGN S.R.L.

Prin administrator,





Contează pentru viitor!

REGIA NAȚIONALĂ A PĂDURILOR – ROMSILVA
ADMINISTRAȚIA PARCULUI NAȚIONAL
CHEILE NEREI – BEUȘNIȚA R.A.

Comuna Sasca Montană, nr.194, Jud. Caraș Severin; Cod poștal 327330

ONRC: J11/293/2009; CUI:RO 25655855.

Telefon: 0255206108 Fax: 0255206108

E-mail: apnchnerei@gmail.com; Pagina web: www.cheilenereibeusnita.ro



Aviz

Nr. 10 din 30.09.2021

Ca urmare a solicitării S.C. NORDIC DESIGN S.R.L, înregistrată la R.N.P. ROMSILVA – Administrația Parcului Național Cheile Nerei – Beușnița R.A. cu nr. 1369 din data de 24.09.2021, de emiteră a avizului prevăzut la art. 28 și/ sau 28¹ din Ordonanța de urgență a Guvernului nr. 57/2007 privind regimul ariilor naturale protejate, conservarea habitatelor naturale, a florei și faunei sălbatice, aprobată cu modificări și completări prin Legea nr. 49/2011 cu modificările și completările ulterioare, pentru proiectul **Consolidare corp drum DN 57B Km 8+650 – Km 8 + 790 dr.**” propus a fi amplasat și desfășurat pe suprafața Parcului Național Cheile Nerei – Beușnița și al Siturilor Natura2000 ROSCI0031 Cheile Nerei – Beușnița și ROSPA0020 Cheile Nerei – Beușnița

- în urma verificării amplasamentului proiectului
- în urma analizării documentelor transmise de către titular în cadrul parcurgerii etapei de evaluare inițială
- în urma corelării cu prevederile PLANULUI DE MANAGEMENT INTEGRAT AL PARCUL NAȚIONAL CHEILE NEREI – BEUȘNIȚA ȘI AL SITURILOR NATURA2000 ROSCI 0031 ȘI ROSPA 0020 CHEILE NEREI – BEUȘNIȚA, aprobat prin Ordinul ministrului mediului, apelor și pădurilor nr. 1642/2016, publicat în Monitorul Oficial al României nr.844 bis din 25.10.2016, R.N.P. ROMSILVA – Administrația Parcului Național Cheile Nerei – Beușnița R.A., în calitate de administrator al Parcului Național Cheile Nerei – Beușnița și al Siturilor Natura2000 ROSCI0031 Cheile Nerei – Beușnița și ROSPA0020 Cheile Nerei – Beușnița,

emite:

AVIZUL FAVORABIL pentru proiectul ”**Consolidare corp drum DN 57B Km 8+650 – Km 8 + 790 dr.**”, propus a se realiza pe tronsonul situat în județul Caraș Severin între orașul Oravița și orașul Anina


Prezentul aviz se eliberează:

- cu următoarele condiții:
 - respectarea legislației de mediu în vigoare

Motivele care au stat la baza deciziei de emiteră a avizului favorabil cu condiții sunt următoarele: respectarea art. 28 din Regulamentul Parcului Național Cheile Nerei - Beușnița și al Siturilor Natura2000 ROSCI0031 și ROSPA0020, anexa 2 la Planul de Management Integrat aprobat prin OM 1642 / 12.08.2016

Avizul este valabil numai însoțit de documentația care a stat la baza emiterii sale, înregistrată la Administrația Parcului Național Cheile Nerei – Beușnița R.A. cu nr. 1369 din data de 24.09.2021.

Director Parc,



e-distributie

Banat

E-DISTRIBUTIE BANAT S.A.

Strada Pestalozzi, nr. 3-5, TIMISOARA, TIMIS

Telefon/fax: 0256929 / 0372876276

Nr. 08675722 din 20/08/2021

Catre

S.C. NORDIC DESIGN S.R.L., domiciliul/sediul in judetul **MARAMURES**, municipiul/ orasul/ sectorul/ comuna/ satul **CALINESTI, SATUL Calinesti**, nr. 549, bl. - , sc. - , et. - , ap.

Referitor la cererea de aviz de amplasament inregistrata cu nr. **08675722 / 18/08/2021**, pentru obiectivul **Consolidare corp drum DN57B km 8+605 – km 8+790 dr.** cu destinatia **drumul national DN57B km 8+605 – km 8+790 dr.** situat in judetul **CARAS-SEVERIN**, municipiul/ orasul/ comuna/ sat/ sector **MARILA, Strada Extravilan**, nr. -, bl. - , et. - , ap. - , CF - , nr. cad. -

In urma analizarii documentatiei pentru amplasamentul obiectivului mentionat, se emite:

AVIZ DE AMPLASAMENT FAVORABIL

Nr. 08675722 / 20/08/2021

- Utilizarea amplasamentului propus, pentru obiectivul d-voastra, se poate face cu respectarea Legii energiei electrice si a gazelor naturale nr.123/2012, a Ordinului ANRE nr.49/2007 si nr. 25/2016, a prescriptiilor si normelor tehnice energetice PE 106/2003, SR 8591/97, NTE 003/04/00 si NTE 007/08/00.*

Lucrarile propuse nu afecteaza instalatiile de distributie a energiei electrice ale UO Oravita. Prezentul aviz de amplasament este valabil impreuna cu planurile de situatie vizate spre neschimbare

- Traseele retelelor electrice din planul anexat sunt figurate informativ. Pe baza de comanda data de solicitant (executant). Zona MT/JT - asigura asistenta tehnica suplimentara **nu****
- Executarea lucrarilor de sapaturi din zona traseelor de cabluri se va face numai manual, cu asistenta tehnica suplimentara din partea Zonei MT/JT - cu respectarea normelor de protectia muncii specifice. In caz contrar solicitantul, respectiv executantul, va suporta consecintele pentru orice deteriorare a instalatiilor electrice existente si consecintele ce decurg din nealimentarea cu energie electrica a consumatorilor existenti precum si raspunderea in cazul accidentelor de natura electrica sau de alta natura -**
- Distantele minime si masurile de protectie vor fi respectate pe tot parcursul executiei lucrarilor.
- In zonele de protectie ale LEA nu se vor depozita materiale, pamant prevazut din sapaturi, echipamente, etc. care ar putea sa micsoreze gabaritele. Utilajele vor respecta distantele minime prescrise fata de elementele retelelor electrice aflate sub tensiune si se va lucra cu utilaje cu gabarit redus in aceste zone.
- Executantii sunt obligati sa instruiasca personalul asupra pericolelor pe care le prezinta executia lucrarilor in apropierea instalatiilor electrice aflate sub tensiune si asupra consecintelor pe care le poate avea deteriorarea acestora. Pagubele provocate instalatiilor electrice si daunele provocate

consumatorilor ca urmare a deteriorării instalațiilor vor fi suportate integral de cei ce se fac vinovați de nerespectarea condițiilor din prezentul aviz. Executanții sunt direct răspunzători de producerea oricărui accident tehnic și de munca.

- **Avizul de amplasament nu constituie aviz tehnic de racordare.** Pentru alimentarea cu energie electrică a obiectivului său, dacă obiectivul există și se dezvoltă (cu creșterea puterii față de cea aprobată inițial), veți solicita la operatorul de distribuție **E-DISTRIBUTIE BANAT S.A.** aviz tehnic de racordare**

*** În zona de apariție a noului obiectiv există rețeaua electrică de distribuție DA NU

*** Noul obiectiv poate fi racordat la rețeaua existentă DA NU

Posibilitățile de racordare pentru puterea specificată în cererea de aviz de amplasament fiind prin: **nu este cazul**, această soluție este însă orientativă, urmând ca soluția exactă să se stabilească în cadrul Fișei de soluție sau a Studiului de Soluție, după depunerea la Operator a cererii de racordare.

Racordarea la rețeaua electrică de interes public presupune următoarele etape:

- depunerea de către viitorul utilizator a cererii de racordare și a documentației aferente pentru obținerea avizului tehnic de racordare;
- stabilirea soluției de racordare la rețeaua electrică și emiterea de către operatorul de rețea a avizului tehnic de racordare, sub formă de ofertă de racordare; tarifele pentru emitere aviz tehnic de racordare conform Ordinului ANRE nr. 114/2014, și pentru tarifele de racordare conform Ordinului ANRE nr. 11/2014, Ordinului ANRE nr. 87/2014 și Ordinului ANRE nr. 141/2014.
- încheierea contractului de racordare între operatorul de rețea și utilizator în termenul de valabilitate al ATR;
- încheierea contractului de execuție între operatorul de rețea și un executant, realizarea lucrărilor de racordare la rețeaua electrică și punerea în funcțiune a instalației de racordare;
- punerea sub tensiune a instalației de utilizare pentru probe, etapa care nu este obligatorie pentru toate categoriile de utilizatori;
- emiterea de către operatorul de rețea a certificatului de racordare;
- punerea sub tensiune finală a instalației de utilizare;


În vederea racordării la rețeaua electrică de distribuție, solicitantul trebuie să prezinte dosarul instalației de utilizare:

- În cazul în care în zona mai sunt și alte instalații electrice care nu aparțin **E-DISTRIBUTIE BANAT S.A.**, solicitantul va obține obligatoriu avizul de amplasament și de la proprietarul acelor instalații electrice (TRANSELECTRICA, HIDROELECTRICA, TERMOELECTRICA, alți deținători de instalații, după caz).
- **Prezentul aviz este valabil pe perioada valabilității Certificatului de Urbanism nr. 034 / 26/07/2021, respectiv până la data de 26/07/2023.**
- Prezentul aviz este valabil numai pentru amplasamentul pentru care a fost emis.
- Se anexează 2 planuri de situație vizate de Zona MT/TT - .
- Redactat în 2 (două) exemplare, din care unul pentru solicitant.

Responsabil E-DISTRIBUTIE BANAT S.A.
Sef Serviciu SSP Timisoara

Verificat

Intocmit



Ca urmare a prelungirii valabilității Certificatului de Urbanism, se prelungeste valabilitatea Avizului de amplasament până la

Responsabil _____

* pentru aviz favorabil fara conditii se va inseria ""Nu este cazul" / pentru aviz favorabil cu conditii se vor inseria distantele minime de apropiere si incrucisare intre obiectivul propus si retelele electrice (LEA sau LES) existente in zona, in conformitate cu prescriptiile energetice in vigoare.

** daca nu sunt conditii se va inseria "Nu este cazul"

*** se bifeaza casuta corespunzatoare situatiei, se specifica tipul de bransament propus si intaririle de retea (daca este cazul)

ROMÂNIA
MINISTERUL AFACERILOR INTERNE
INSPECTORATUL GENERAL AL POLIȚIEI ROMÂNE
INSPECTORATUL DE POLIȚIE JUDEȚEAN
CARAȘ-SEVERIN



NESECRET
Reșița
Nr. 135.734
Din 23.08.2021
Ex. nr. 1
Nr. ex. redactate: 3

CĂTRE

S.C. NORDIC DESIGN S.R.L.
Com. Călinești, Jud. Maramureș

Urmare a analizării cererii dvs. și a documentației depuse, vă comunicăm **avizul de principiu** pentru realizarea obiectivului de investiție „Consolidare corp drum D.N. 57B, km. 8+605 – 8+890, dreapta”.

Cu stimă,

Împuternicit ~~SERUL~~ INSPECTORATULUI

ȘEFUL SERVICIULUI RUTIER





INSPECTORATUL DE STAT ÎN CONSTRUCȚII

170/727/20. OP. 2021

Str. C.F. Robescu nr. 23, Sector 3
Cod poștal 030217
București

Tel: +40 21 318.17.00
Fax: +40 21 318 17 19
+40 21 318 17 03
+40 21 318 17 04
E-mail: isc@isc.gov.ro
www.isc.gov.ro



D.R.D.P. TIMIȘOARA
~~INTRARE~~ REGISTRATURA
~~IESIRE~~
Nr. 11010 Data 19 AUG. 2021

Către: **COMPANIA NAȚIONALĂ DE ADMINISTRARE A INFRASTRUCTURII RUTIERE S.A.**
DIRECȚIA REGIONALĂ DE DRUMURI ȘI PODURI TIMIȘOARA

Fax: 0256.246.602

Spre știință: **S.C. NORDIC DESIGN S.R.L. - CĂLINEȘTI**

E-mail: nordicdesign20@gmail.com

Referitor la documentația tehnică privind obiectivul de investiție "Consolidare corp drum DN57B km 8+605 - km 8+790 dreapta", în apropierea localității Oravița, județul Caraș-Severin, transmisă prin e-mail în data de 13.08.2021 de SC Nordic Design SRL - Călinești, în calitate de proiectant și înregistrată la Inspectoratul de Stat în Construcții - I.S.C. cu nr. 34250/16.08.2021, vă comunicăm:

1. Conform prevederilor Ordinului M.L.P.D.A. nr. 3454/2019, intrat în vigoare începând cu 06.01.2020, pentru modificarea Normelor metodologice de aplicare a Legii nr. 50/1991, art. 25 alin. (5) potrivit căruia "Inspectoratul de Stat în Construcții - I.S.C., prin inspectoratele teritoriale în construcții, emite avize și acorduri pentru anumite categorii de lucrări, potrivit prevederilor legale în vigoare și în conformitate cu Regulamentul propriu de organizare și funcționare" - a fost abrogat.

În consecință, având în vedere faptul că Certificatul de Urbanism nr. 034 din 26.07.2021 a fost emis de Județul Caraș-Severin - Orașul Oravița în baza cererii nr. 3111/PE din data de 21.07.2021 (deci ulterior datei de 06.01.2020), Inspectoratul de Stat în Construcții - I.S.C. nu mai are competențe de emiteră a acordului pentru intervenții în timp asupra construcțiilor existente.

2. Conform prevederilor H.G. nr. 1072/2003, cu modificările ulterioare și ale art. 14 alin. (2) din Metodologia de emiteră a avizului tehnic de către I.S.C. pentru documentațiile tehnico-economice aferente obiectivelor de investiții finanțate din fonduri publice, aprobată prin Ordinul M.D.R.A.P. nr. 901/2015, avizul tehnic nu se încadrează în categoria avizelor / acordurilor care pot fi cerute prin certificatul de urbanism emis în scopul obținerii autorizației de construire.



ADMINISTRAȚIA NAȚIONALĂ
APELE ROMÂNE
ADMINISTRAȚIA BAZINALĂ DE APĂ
BANAT



A.N. APELE ROMÂNE
ADMINISTRAȚIA BAZINALĂ DE APĂ BANAT
REGISTRATURA
Nr. 10889/17.08.2021 Data 31.08.2021

CATRE,

S.C. NORDIC DESIGN S.R.L.

Comuna Calinesti, judetul Maramures

e-mail: nordicdesign20@gmail.com

Referitor la adresa dvs. nr. 36/13.08.2021, inregistrata la Adminstratia Bazinala de Apa Banat cu nr. 10889/17.08.2021 prin care ne solicitati punctul de vedere pentru proiectul „Consolidare corp drum DN 57B km. 8+605 – km. 8+790 dr”, judetul Caras-Severin, va comunicam ca in urma analizarii lucrarilor propuse, nu este necesar sa obtineti Aviz de Gospodarire a Apelor.

Cu respect.

DIRECTOR

DIRECTOR TEHNIC



Management European Integrat – Resurse de Apa

ȘEF SERVICIU Avize-Autorizații

Intocmit

Adresă de corespondență:

B-dul 16 Decembrie 1989 nr. 2, C.P. 300173, Timișoara, jud. Timiș

Tel: +4 0256 491 848 | +4 0256 491 843

Direcțiune: +4 0256 492 097 | Fax: +4 0256 491 798

Email: dispecer@dab.rowater.ro

Sediul central

B-dul Mihai Viteazu nr. 32, Timișoara, jud. Timiș

Cod fiscal: 18263352/RO 23886284

Cod IBAN: RO18 TREZ 6215 0220 1X01 9407

PROCES VERBAL DE RECEPȚIE 437 / 2021

Întocmit astăzi, **27/09/2021**, privind cererea **11093** din **10/09/2021**
având aviz de incepere a lucrărilor cu nr din

- 1. Beneficiar:** COMPANIA NATIONALA DE ADMINISTRARE A INFRASTRUCTURII RUTIERE
- 2. Executant:** ZANC MIHAELA-ADRIANA
- 3. Denumirea lucrărilor recepționate:** PLAN TOPOGRAFIC IN VEDEREA OBTINERII AUTORIZATIEI DE CONSTRUIRE PENTRU INVESTITIA „CONSOLIDARE CORP DRUM DN57B KM 8+605- KM 8+790”
- 4. Nominalizarea documentelor și a documentațiilor care se predau Oficiului de Cadastru și Publicitate Imobiliară CARAS-SEVERIN conform avizului de incepere a lucrărilor:**

Număr act	Data act	Tip act	Emitent
34	26.07.2021	act administrativ	PRIMARIA MUN. ORAVITA
DOCUMENTATI	09.09.2021	inscris sub semnatura privata	ZANC MIHAELA-ADRIANA
DOCUMENTATI	09.09.2021	inscris sub semnatura privata	PFA ZANC MIHAELA
PLAN	09.09.2021	inscris sub semnatura privata	PFA ZANC MIHAELA

Așa cum sunt atașate la cerere.

5. Concluzii:

Pentru procesul verbal 437 au fost recepționate 1 propuneri:

- * Documentatia a fost intocmita in vederea recepției planurilor topografice necesare in scopul OBTINERII AUTORIZATIEI DE CONSTRUIRE PENTRU PROIECTUL „CONSOLIDARE CORP DRUM DN57B KM 8+605- KM 8+790” conform certificatului de urbanism nr. 034 din 26.07.2021., emis de Primaria Orasului Oravita

6. Erori topologice față de alte entități spațiale:

Identificator	Tip eroare	Mesaj suprapunere
---------------	------------	-------------------

Nu există erori topologice.

Lucrarea este declarată **Admisă**

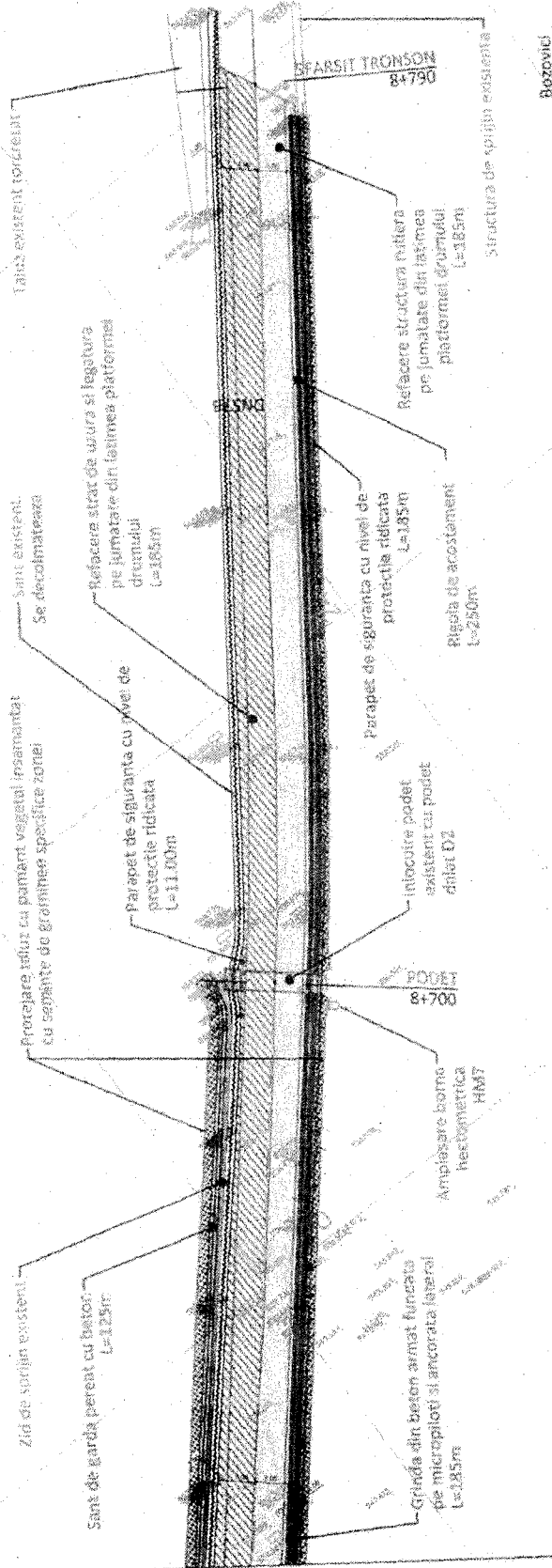
Inspector

PLAN DE SITUATIE PROPOS
SC. 1:500

*Pt. conformitate
cu art. 108 al. 1
nr. 2021*

E-dist
Banat
Unitatea
Zona

201/100



PROIECTANT: S.C. NORDIC DESIGN S.R.L.
Str. Com. Calcești, nr. 549, 305
Miercurea Ciuc
CUI: 43169934, DA: 1548/2021
Tel: 0749 476 879
E-mail: nordicdesign@nordicdesign.ro
RO278781/NORDIC/PROIECT/2021

AUTORITATE CONTRACTANTĂ:
COMANIA NAȚIONALĂ DE
ADMINISTRAȚIE A
INFRASTRUCTURII RUTIERE S.A.
Str. P. Poniș Colibășu, nr. 35,
Sector 1, București
DIRECȚIA REGIONALĂ DE DRUMURI ȘI PODURI
TIMISOARA (D.R.D.P. TIMISOARA)
Str. Ștefan cel Mare, nr. 8, 300, Timișoara
Tel: 0256 240 551/204
Fax: 0256 240 502
E-mail: arhitectura@drumuri.ro

DENUMIRE OBIECTIV:
"CONSOLIDARE CORP DRUM
DN578 KM 8+695 - KM 8+790 DR."

SEC. PROIECT	
PROIECTAT	
PROIECTAT	
DESEINAT	

PLAN DE SITUATIE PROPOS
conform cu
Soluția 3 din expertiza tehnică
nr. C.130/01.03.2021

NR. CONTRACT	550/128 din 21.05.2021
FAZA	D.A.L.L.
REVIZIA	001
DATA	IULIE 2021
NR. PROIECT	4/2021
SCALA	1:500
	PS - 2 - 53